









SIMBOLOGÍA

PROYECTO

-  AEROGENERADORES
-  PLANTA CONSTRUCTIVA, HUELLA GENERAL
-  PERÍMETRO DE PARCELA
-  LÍNEA DE EVACUACIÓN
-  SUBESTACIÓN

UNIDADES DE PAISAJE

-  MONTES Y VALLES DE BALMASEDA-ARCENIEGA
-  MONTES DE GORBEA
-  VALLE DEL NERVIÓN

MAPA FI07

junio 5, 2023

DATOS CARTOGRÁFICOS

PROYECCIÓN: ETRS_1989_UTM_Zone_30N
 DATUM: D_ETRS_1989
 SPHEROID: GRS_1980

FUENTE: INSTITUTO GEOGRÁFICO NACIONAL, SIOSE, 2014

**FEROSCA
WIND**



EVALUACIÓN DE IMPACTO AMBIENTAL DEL PROYECTO "PARQUE EÓLICO FEROSCA I"
 MUNICIPIOS DE LAUDIO Y AIARA, PAIS VASCO EUSKADI, ESPAÑA

UNIDADES DE PAISAJE